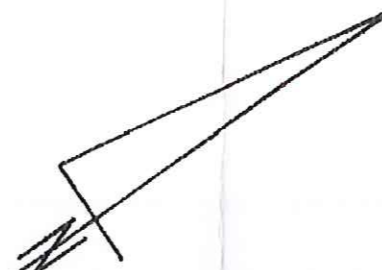



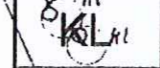







**ZMIANA PLANU ZAGOSPODAROWANIA PRZESTRZENNEGO GMINY DĄBROWA  
- DROGA PUBLICZNA MECHNICE - przysiółek TURZOK** skala 1 : 1000

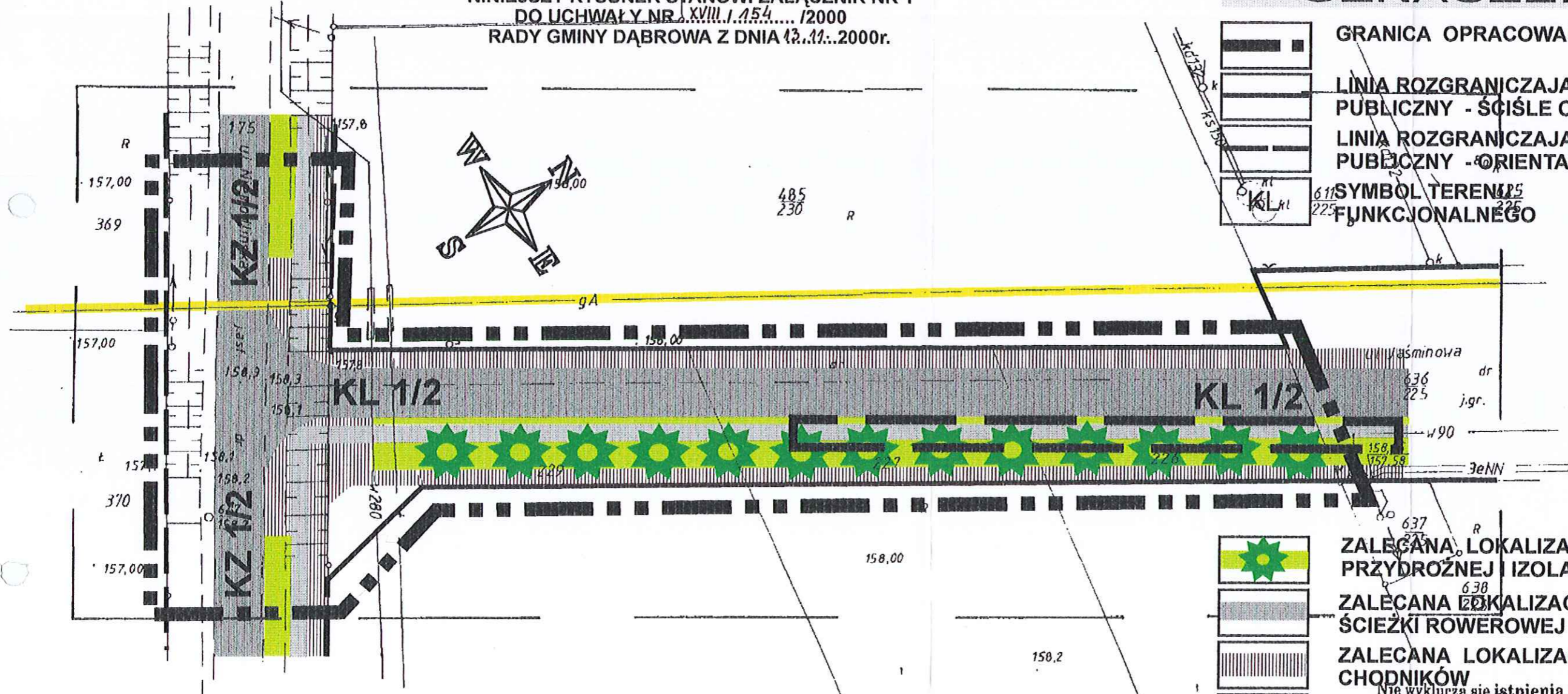
NINIEJSZY RYSUNEK STANOWI ZAŁĄCZNIK NR 1  
DO UCHWAŁY NR XVIII.1.154...../2000  
RADY GMINY DĄBROWA Z DNIA 13.11.2000r.



**OZNACZENIA**

-  GRANICA OPRACOWANIA
-  LINIA ROZGRANICZAJĄCA TEREN PUBLICZNY - ŚCIŚLE OKREŚLONA
-  LINIA ROZGRANICZAJĄCA TEREN PUBLICZNY - ORIENTACYJNA
-  SYMBOL TERENU FUNKcjONALNEGO
-  ZALECANA LOKALIZACJA ZIELENI PRZYDROŻNEJ I IZOLACYJNEJ
-  ZALECANA LOKALIZACJA DWUKIERUNKOWEJ ŚCIEŻKI ROWEROWEJ
-  ZALECANA LOKALIZACJA CHODNIKÓW
-  DORUSZCZALNA LOKALIZACJA PUBLICZNEGO PASA POSTOJOWEGO
-  ISTNIEJĄCY BAZOZIĄG MAGISTRALNY CN 0,4 MPa (200) RELACJI OPOLE NIEMODLIN

PRZEWODNICZĄCY RADY  
*P. Wieronch*  
dr inż. Piotr Wieronch



174-112-221  
174-112-223  
Fotopowiększenie  
1 : 500

**Mapa jednostkowa**  
Sporządzona przez:  
**Geodeta uprawniony**  
*Eugeniusz Stępień*  
Tulowice, ul. Ceramieczna 7c/6  
IGRW, MGPIB Nr 8613

województwo: opolskie  
gmina: Dąbrowa  
obręb: Mechnice  
k.m. 3 działka 226,227,229

Układ współrzędnych „1965”  
Poziom odniesienia „Kronsztadt”  
Wojewódzkie Biuro Geodezji i Terenów Rolnych w Opolu  
REJONOWY ODDZIAŁ  
ul. Boh. Powst. Śl. 37 49-100 Niemodlin  
(8)

Nr ks. rob. 115 / 2000  
Dz. ew. rob. 438 / 2000

Starosta Opolski  
Powiatowy Górodek Dokumentacji Geodezyjnej i Kartograficznej w Opolu Oddział w Niemodlinie  
W obszarze oznaczonym linią przerywaną dokonana aktualizacja części mapy zasadniczej. Dokumenty z pomiaru uzupełniającego zostały do zarządku powiatowego w dniu 2000-06-06 i zarejestrowane pod nr 2131/150/2000. Niniejsza mapa może służyć do celów projektowych.  
Projektant: *W. Stępień*, bezwzględnie wymagająca pozwolenia na budowę w formie projektu i pozwolenia na wykopawy przez jednostkę upoważnioną do wykonywania prac geodezyjnych.  
2000-06-06  
*W. Stępień*  
Inż. i kartograf, mgr inż. Grażyna Złoczewska-Zmączyńska